PLAN D'ASSAINISSEMENT PLUVIAL

MONTBONNOT-SAINT-MARTIN (38)

Diagnostic assainissement
Plans n°1 à 4

Réf : 14.3186.G

Légende

- (Zone U) - Bassin versant urbain
- (Zone A) - Bassin versant agricole ou à urbaniser
- (Zone N) - Bassin versant naturel
- Réseaux d'eau pluviales existants

PLAN D'ASSAINISSEMENT PLUVIAL

MONTBONNOT-SAINT-MARTIN (38)

Diagnostic assainissement - Ensemble du territoire

Réf : 14.3186.G

Echelle 1/4000	0 40 80 m	Plan N° 01
Date	Dessiné par	Approuvé par
AOUT 2014	G. PELLEGRIN	C. ISOARD

Kaéna
Parc d'activités Eurékalp
38660 SAINT-VINCENT-DE-MERCUZE
Tel : 04 76 97 94 64 - Fax : 04 76 97 94 65

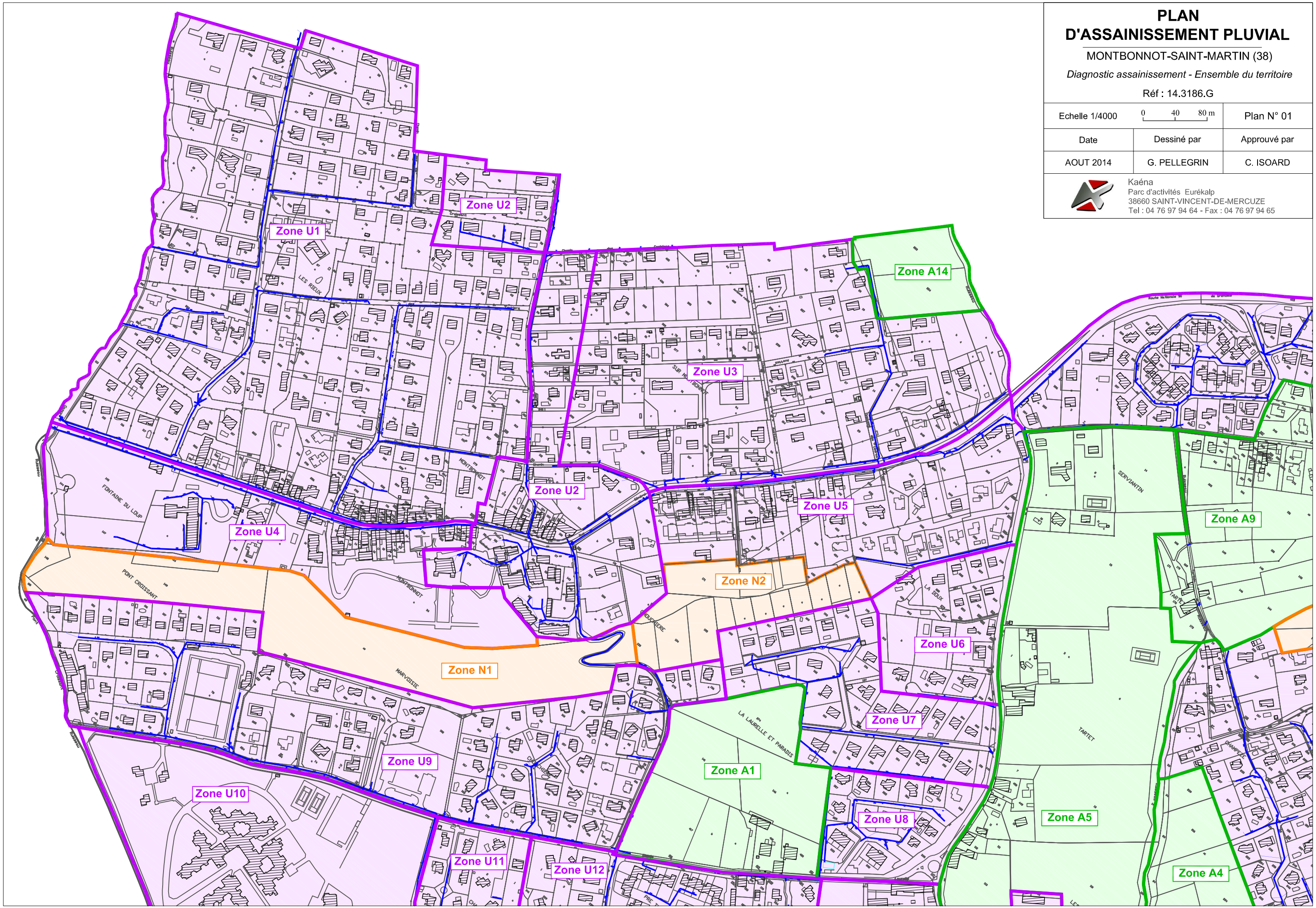

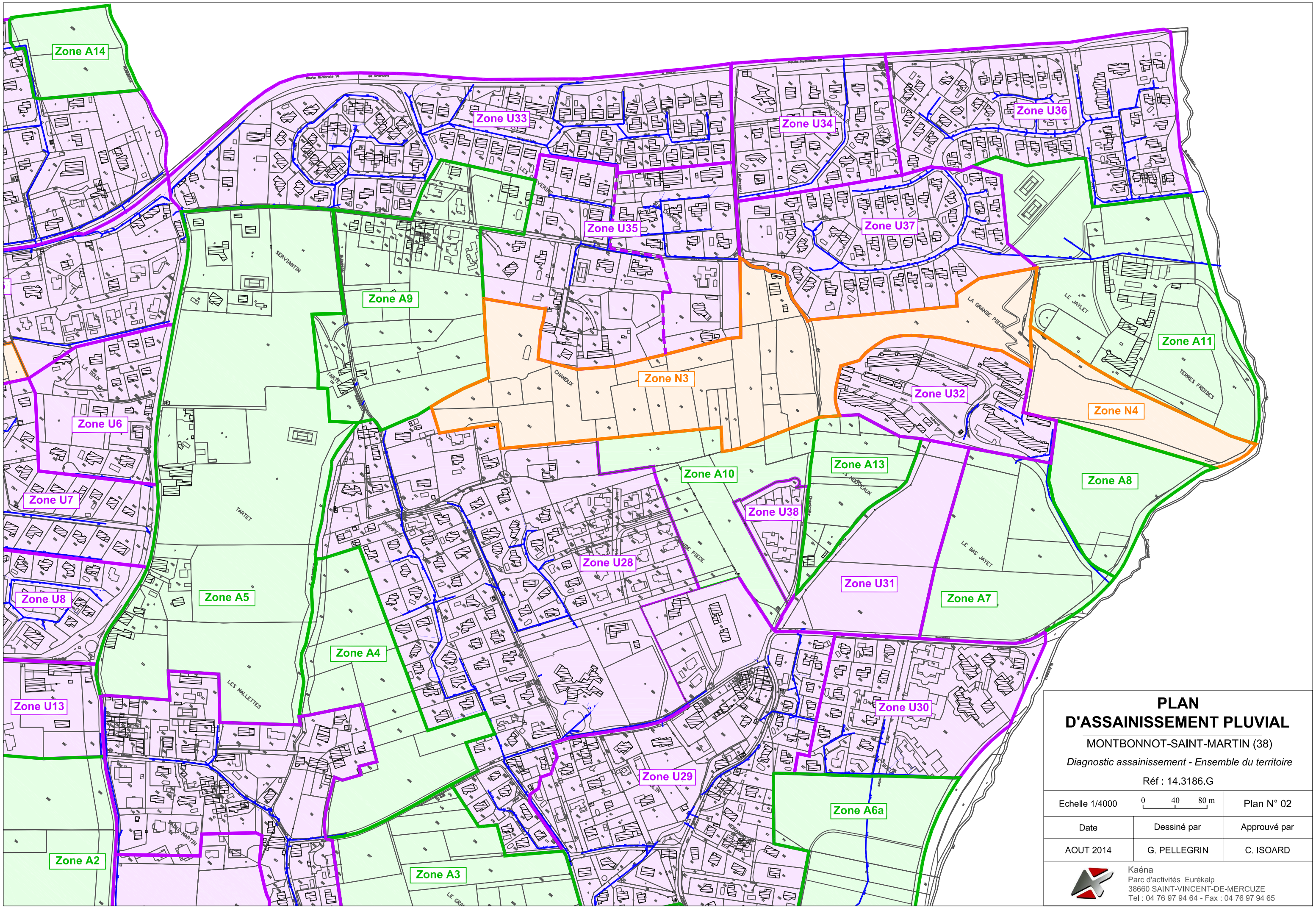

PLAN D'ASSAINISSEMENT PLUVIAL

MONTBONNOT-SAINT-MARTIN (38)

Diagnostic assainissement - Ensemble du territoire

Réf : 14.3186.G

Echelle 1/4000	0 40 80 m	Plan N° 02
Date	Dessiné par	Approuvé par
AOUT 2014	G. PELLEGRIN	C. ISOARD

Kaéna
Parc d'activités Eurékalp
38660 SAINT-VINCENT-DE-MERCUZE
Tel : 04 76 97 94 64 - Fax : 04 76 97 94 65

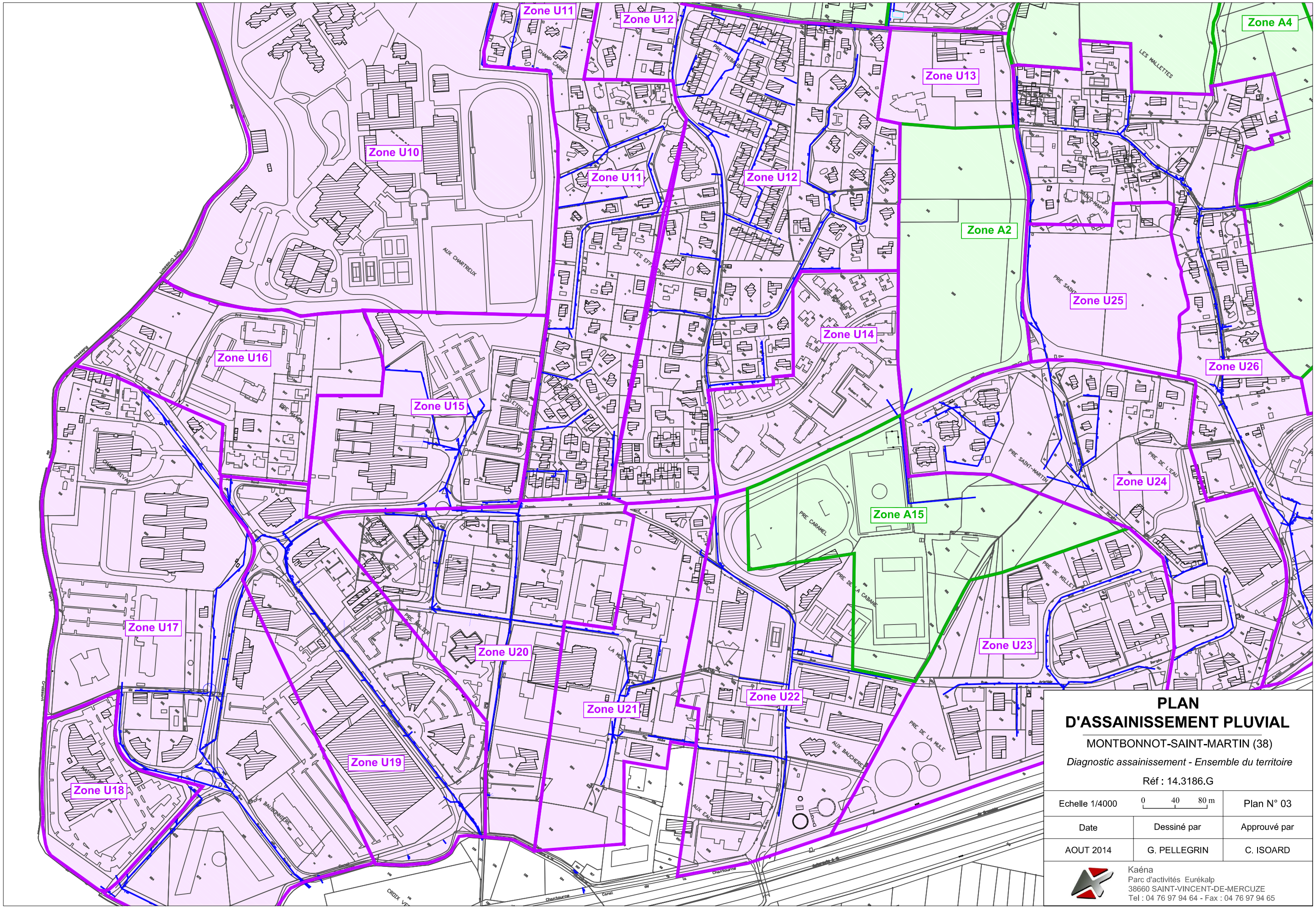

PLAN D'ASSAINISSEMENT PLUVIAL

MONTBONNOT-SAINT-MARTIN (38)

Diagnostic assainissement - Ensemble du territoire

Réf : 14.3186.G

Echelle 1/4000	0 40 80 m	Plan N° 03
Date	Dessiné par	Approuvé par
AOUT 2014	G. PELLEGRIN	C. ISOARD

Kaéna
Parc d'activités Eurékalp
38660 SAINT-VINCENT-DE-MERCUZE
Tel : 04 76 97 94 64 - Fax : 04 76 97 94 65

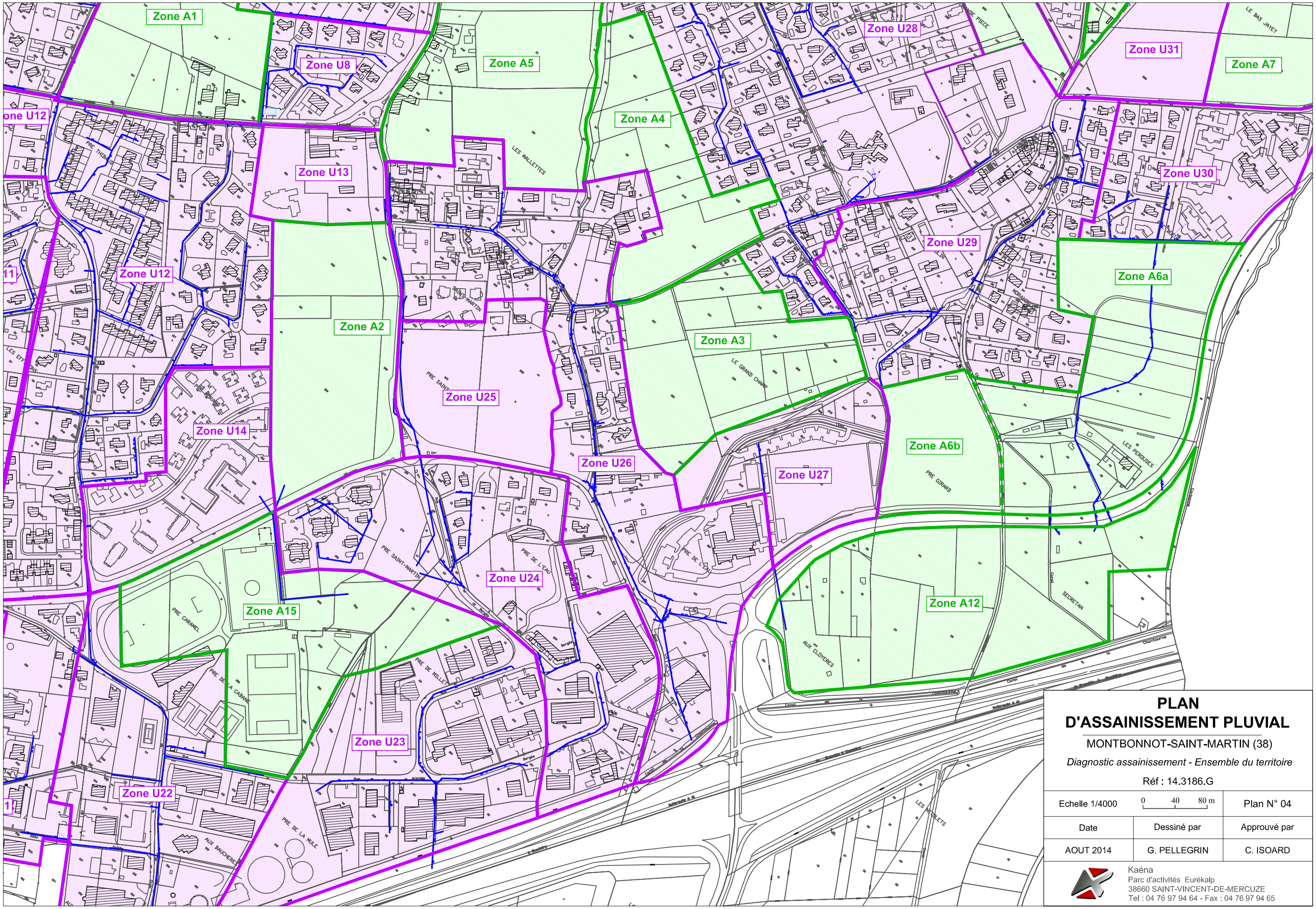

PLAN D'ASSAINISSEMENT PLUVIAL

MONTBONNOT-SAINT-MARTIN (38)

Diagnostic assainissement - Ensemble du territoire

Réf : 14.3186.G

Echelle 1/4000	0 40 80 m	Plan N° 04
Date	Dessiné par	Approuvé par
AOUT 2014	G. PELLEGRIN	C. ISOARD

Kaéna
Parc d'activités Eurékalp
38660 SAINT-VINCENT-DE-MERCUZE
Tel : 04 76 97 94 64 - Fax : 04 76 97 94 65